



## **Общие сведения**

Муниципальное бюджетное общеобразовательное учреждение  
«Политехнический лицей №182» Кировского района г.Казани

**Юридический адрес:** 420076, РТ, г. Казань, ул. Айрата Арсланова, 10

**Фактический адрес:** 420076, РТ, г. Казань, ул. Айрата Арсланова, 10

**Руководители образовательного учреждения:**

**Директор:** Дуженков Руслан Викторович, (843) 5900722, (843) 5900697

**Заместитель директора по УР:** Долгих Вадим Анатольевич, (843) 5900722

**Заместитель директора по ВР:** Расулова Эльвира Галимовна, (843) 5900722

**Ответственные работники муниципального органа образования:** главный специалист отдела образования Газизова А.М.

**Ответственные от Госавтоинспекции:** Врио начальника отделения по Кировскому и Московскому районам ОГИБДД УМВД РФ по г. Казани майор полиции А.И. Газизов

Инспектор по пропаганде БДД ОАО и ПБДД ОГИБДД УМВД РФ по г. Казани старший лейтенант полиции: Фархутдинов Марат Сагитович

**Ответственные работники за мероприятия по профилактике детского травматизма:** ЗДВР Расулова Э.Г., учитель русского языка и литературы Махнина А.М. руководитель отряда ЮИД, (843) 5900722

**Руководитель или ответственный работник дорожно-эксплуатационной организации, осуществляющей содержание технических средств организации дорожного движения (ТСОДД):**

**Руководитель или ответственный работник дорожно-эксплуатационной организации, осуществляющей содержание улично-дорожной сети (УДС):**

**Количество учащихся: 1188**

**Наличие уголка по БДД: имеется, рекреация 1 этажа**

**Наличие класса по БДД: имеется, кабинет 307**

**Наличие автогородка (площадки) по БДД: имеется**

**Наличие автобуса в образовательном учреждении: нет**

**Время занятий в образовательном учреждении:**

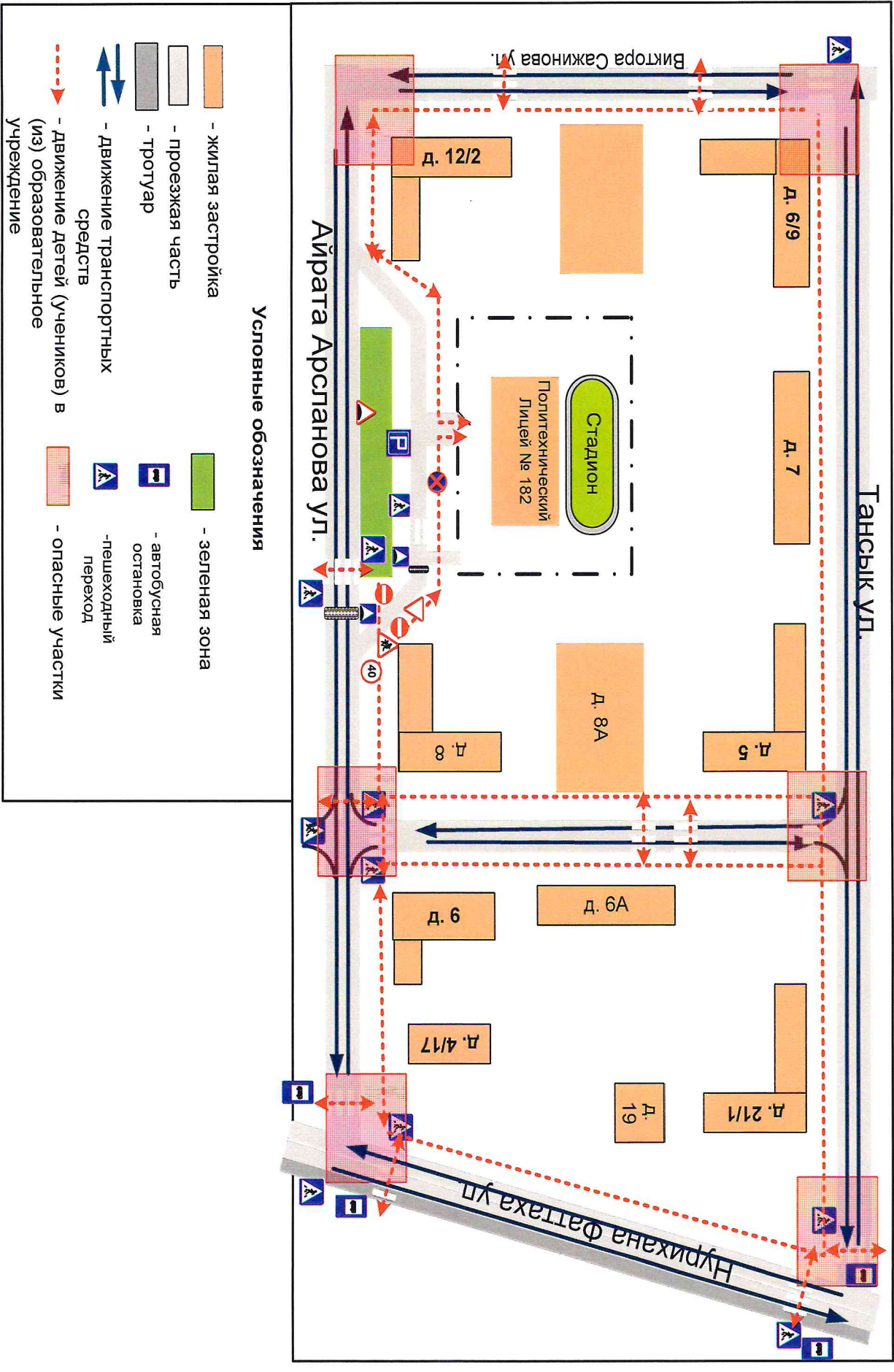
8.30-15.25

внеклассные занятия: 8.00–21.00 (период)

**Телефоны оперативных служб:**

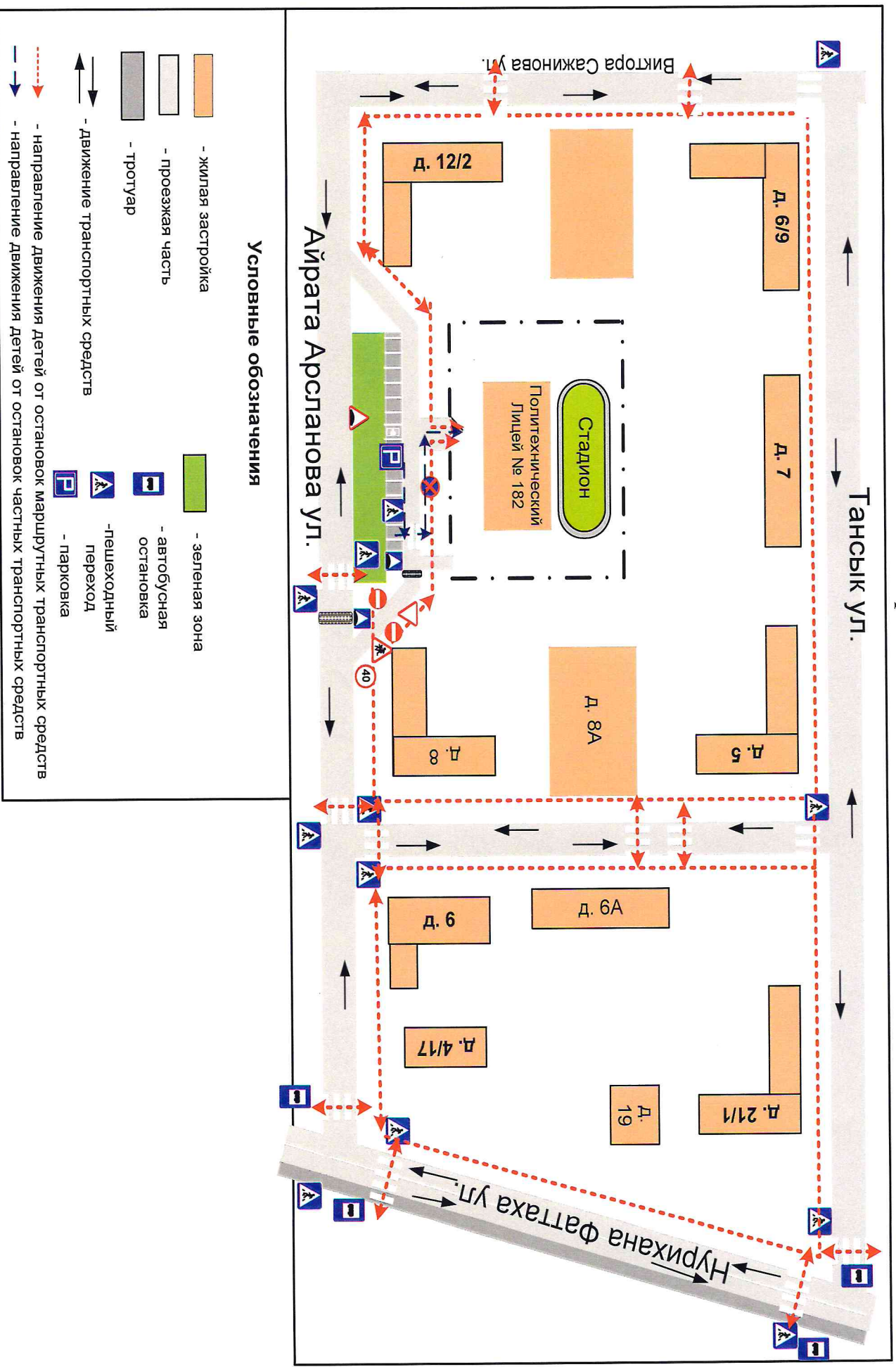
02,052

**1. План-схемы образовательного учреждения**  
**1. Район расположения образовательного учреждения, пути движения транспортных средств и детей (обучающихся, воспитанников)**



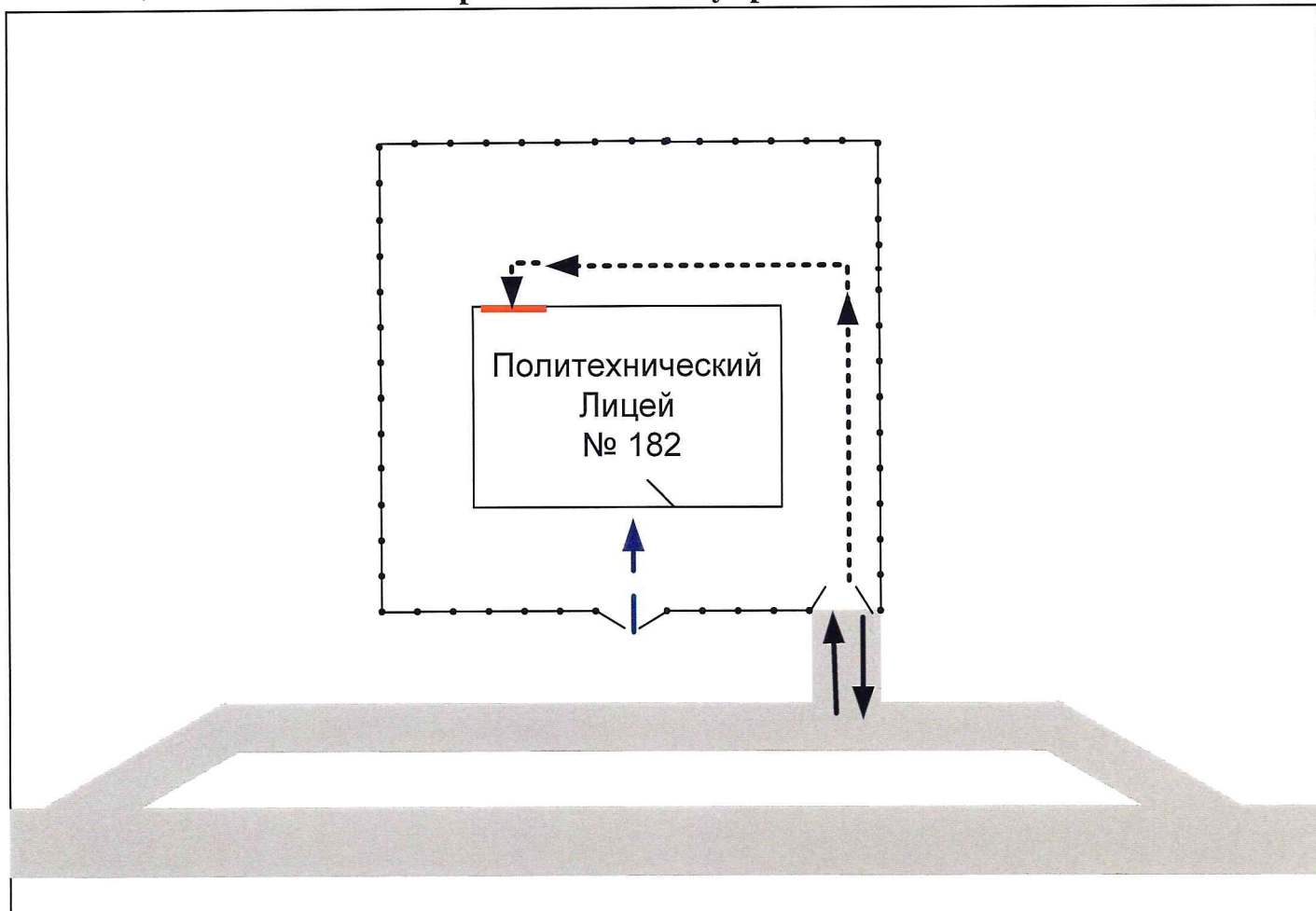


2. Схема организации дорожного движения в непосредственной близости от образовательного учреждения с размещением соответствующих технических средств организации дорожного движения, маршрутов движения детей и расположения парковочных мест



**3. Маршрут движения автобуса до образовательного учреждения  
Нет школьного автобуса**

#### 4. Пути движения транспортных средств к местам разгрузки/погрузки и рекомендуемые безопасные пути передвижения детей по территории образовательного учреждения



#### Условные обозначения



- въезд/выезд грузовых транспортных средств



- движение грузовых транспортных средств по территории образовательного учреждения



- движение детей и подростков на территории образовательного учреждения

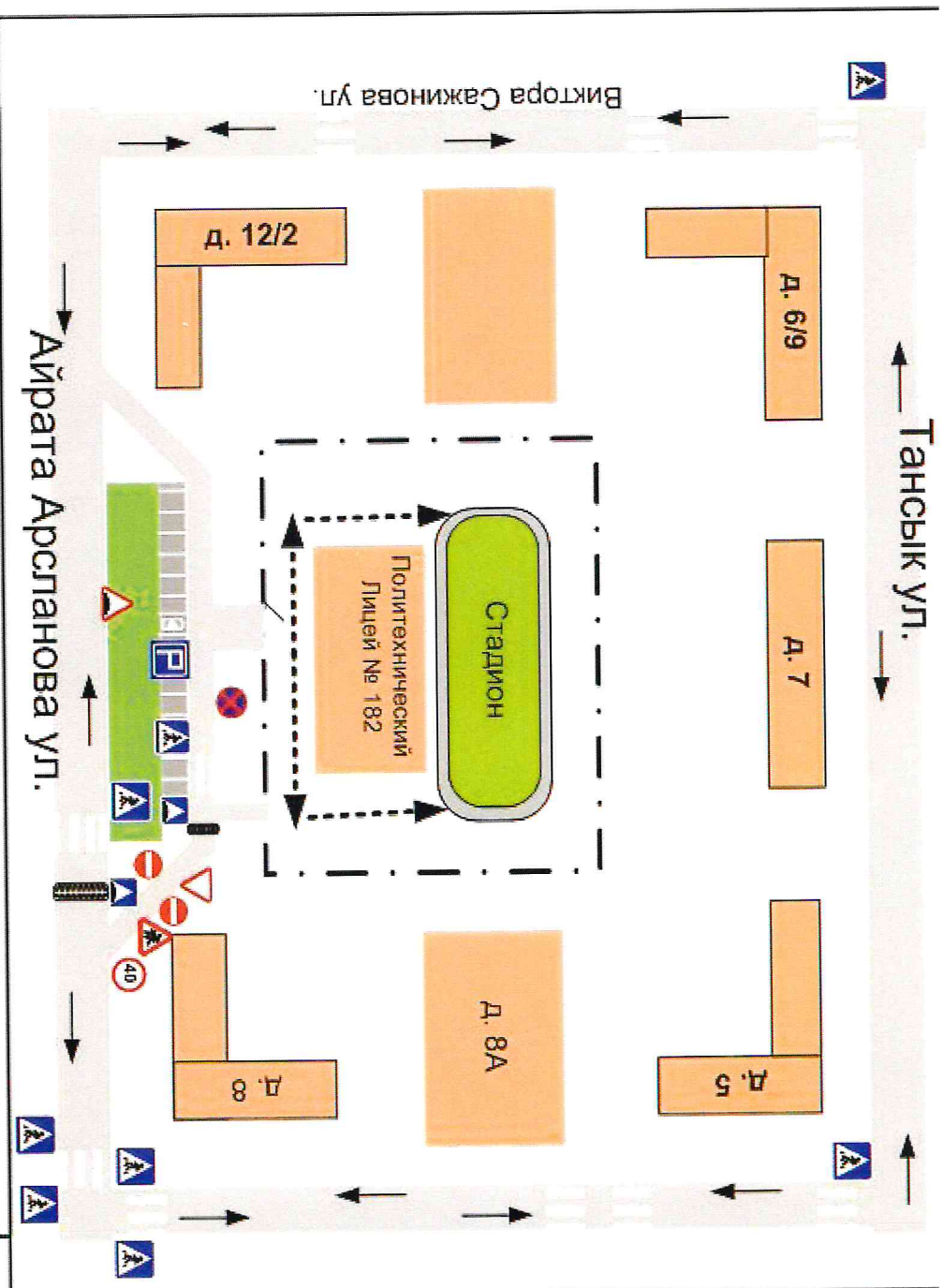


- место разгрузки/погрузки










**5. Маршруты движения организованных групп детей от образовательного учреждения к стадиону, парку или спортивно-оздоровительному комплексу**  
**Нет таких**

**6. Безопасное расположение остановки автобуса у образовательного учреждения**  
**Нет автобуса**





### Условные обозначения

-  - жилая застройка
-  - проезжая часть
-  - тротуар
-  - зеленая зона
-  - автобусная остановка
-  - пешеходный переход
-  - парковка
-  - движение транспортных средств
-  - направление безопасного движения группы детей к стадиону, парку или в спортивно-оздоровительный комплекс